

NAUGHTON - WHITEFISH

All rights are reserved. No part of the supplied data may be reproduced, or transmitted to others in any form or by any means, without the prior written permission of the CITY OF GREATER SUDBURY.

The data is provided "as-is" without warranty of any kind either expressed or implied. Any and all liabilities for damage, direct or indirect, however caused and resulting in any way by the use of the supplied data is the full and final responsibility of the user Created by the GIS & M Department.

March 20th, 2019

Tous droits réservés. Aucune donnée fournie ne peut être reproduite ou transmise à qui que ce soit, sous quelque forme ou par quelque moyen que ce soit, sans une autorisation écrite préalable de la part de la VILLE DU GRAND SUDBURY.

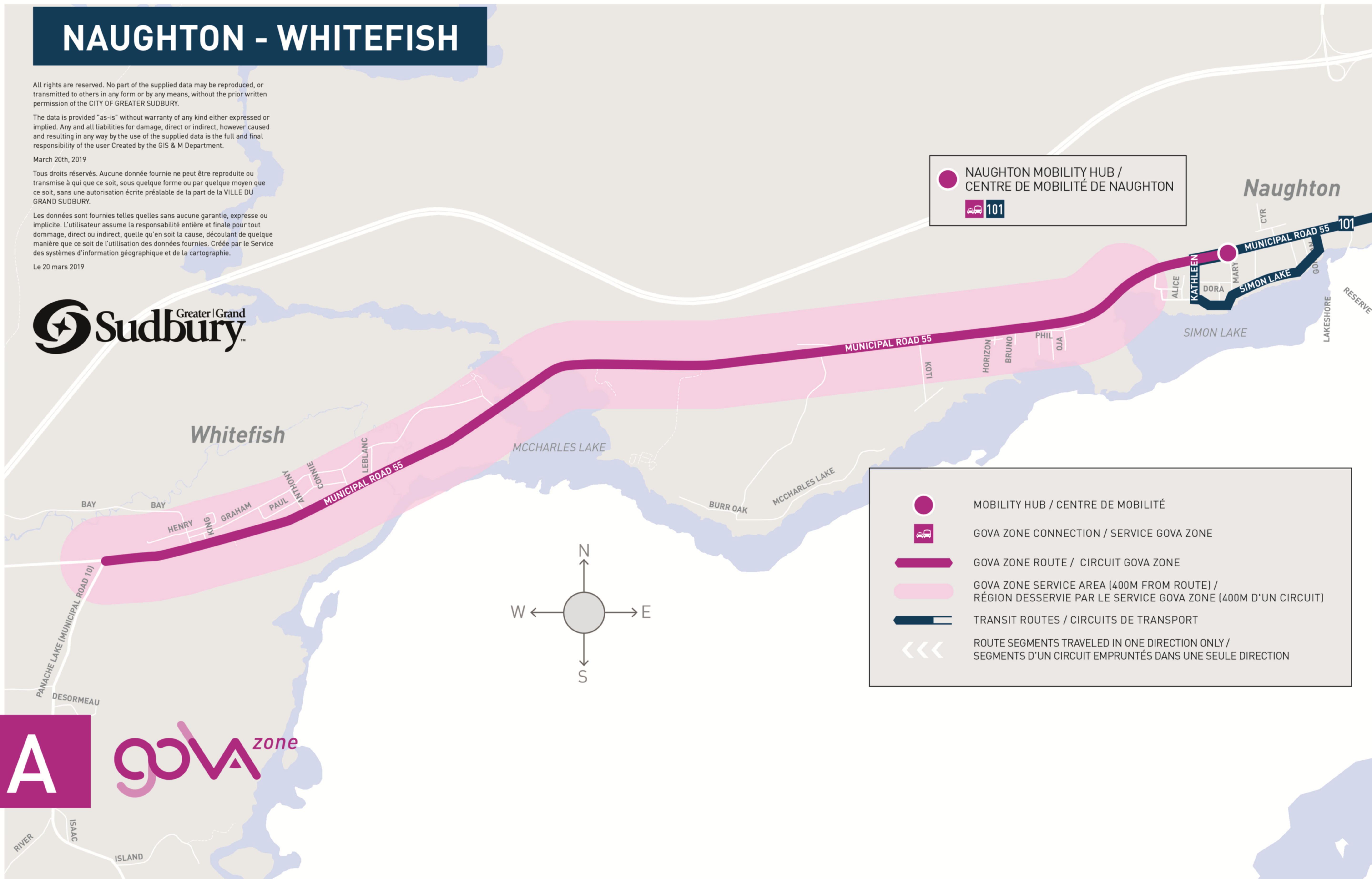
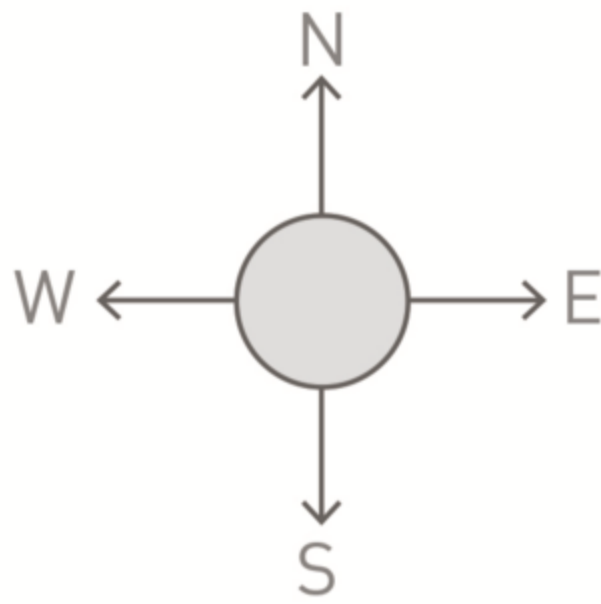
Les données sont fournies telles quelles sans aucune garantie, expresse ou implicite. L'utilisateur assume la responsabilité entière et finale pour tout dommage, direct ou indirect, quelle qu'en soit la cause, découlant de quelque manière que ce soit de l'utilisation des données fournies. Créée par le Service des systèmes d'information géographique et de la cartographie.

Le 20 mars 2019







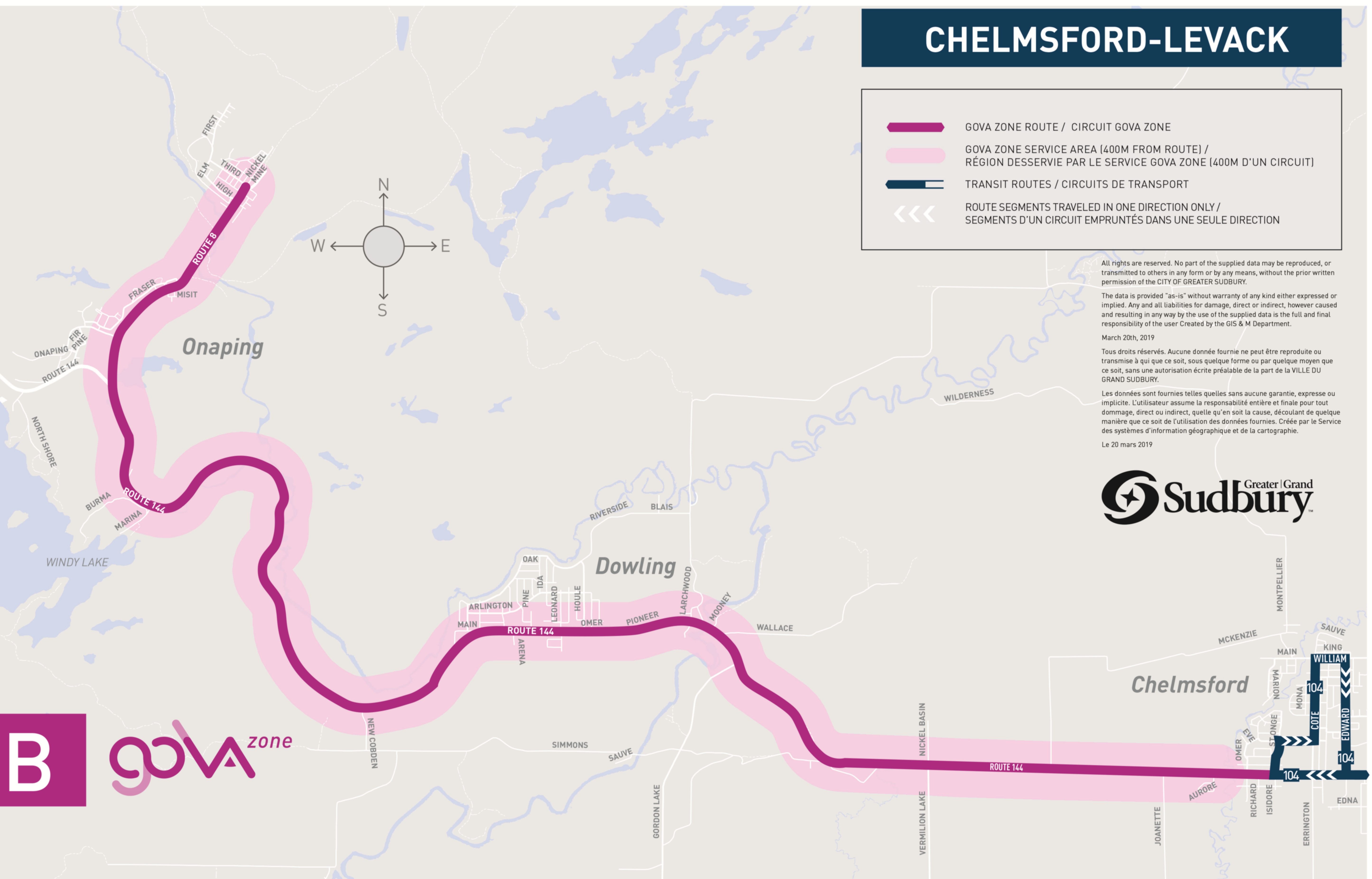
● NAUGHTON MOBILITY HUB /
CENTRE DE MOBILITÉ DE NAUGHTON
101

- MOBILITY HUB / CENTRE DE MOBILITÉ
- 101 GOVA ZONE CONNECTION / SERVICE GOVA ZONE
- GOVA ZONE ROUTE / CIRCUIT GOVA ZONE
- ◻ GOVA ZONE SERVICE AREA (400M FROM ROUTE) / RÉGION DESSERVIE PAR LE SERVICE GOVA ZONE (400M D'UN CIRCUIT)
- TRANSIT ROUTES / CIRCUITS DE TRANSPORT
- ◻◻◻◻ ROUTE SEGMENTS TRAVELED IN ONE DIRECTION ONLY / SEGMENTS D'UN CIRCUIT EMPRUNTÉS DANS UNE SEULE DIRECTION



CHELMSFORD-LEVACK

-  GOVA ZONE ROUTE / CIRCUIT GOVA ZONE
-  GOVA ZONE SERVICE AREA (400M FROM ROUTE) / RÉGION DESSERVIE PAR LE SERVICE GOVA ZONE (400M D'UN CIRCUIT)
-  TRANSIT ROUTES / CIRCUITS DE TRANSPORT
-  ROUTE SEGMENTS TRAVELED IN ONE DIRECTION ONLY / SEGMENTS D'UN CIRCUIT EMPRUNTÉS DANS UNE SEULE DIRECTION



All rights are reserved. No part of the supplied data may be reproduced, or transmitted to others in any form or by any means, without the prior written permission of the CITY OF GREATER SUDBURY.

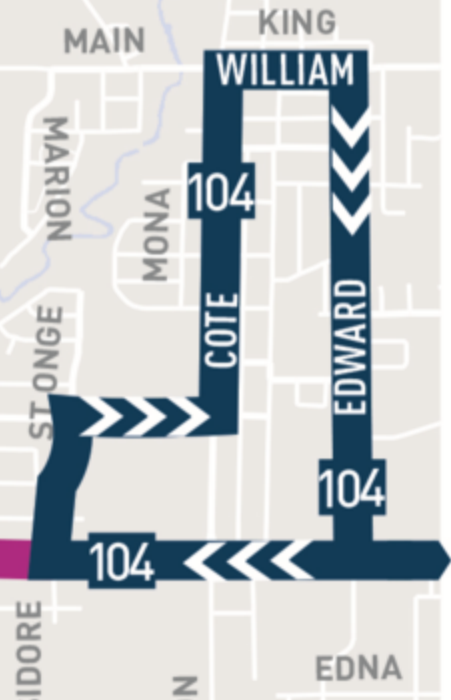
The data is provided "as-is" without warranty of any kind either expressed or implied. Any and all liabilities for damage, direct or indirect, however caused and resulting in any way by the use of the supplied data is the full and final responsibility of the user Created by the GIS & M Department.

March 20th, 2019

Tous droits réservés. Aucune donnée fournie ne peut être reproduite ou transmise à qui que ce soit, sous quelque forme ou par quelque moyen que ce soit, sans une autorisation écrite préalable de la part de la VILLE DU GRAND SUDBURY.

Les données sont fournies telles quelles sans aucune garantie, expresse ou implicite. L'utilisateur assume la responsabilité entière et finale pour tout dommage, direct ou indirect, quelle qu'en soit la cause, découlant de quelque manière que ce soit de l'utilisation des données fournies. Créée par le Service des systèmes d'information géographique et de la cartographie.

Le 20 mars 2019

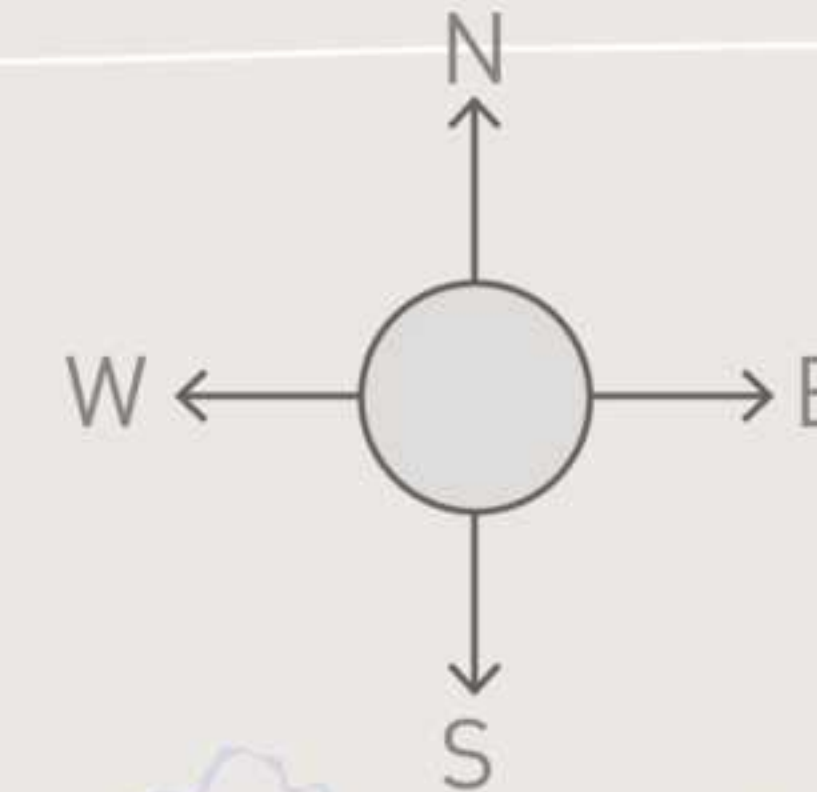


CHELMSFORD - VALLEY

C

GOVA zone

Blezard Valley



● BLEZARD VALLEY MOBILITY HUB /
CENTRE DE MOBILITÉ DE BLEZARD VALLEY

105

● CHELMSFORD MOBILITY HUB /
CENTRE DE MOBILITÉ DE CHELMSFORD

104

All rights are reserved. No part of the supplied data may be reproduced, or transmitted to others in any form or by any means, without the prior written permission of the CITY OF GREATER SUDBURY.

The data is provided "as-is" without warranty of any kind either expressed or implied. Any and all liabilities for damage, direct or indirect, however caused and resulting in any way by the use of the supplied data is the full and final responsibility of the user Created by the GIS & M Department.

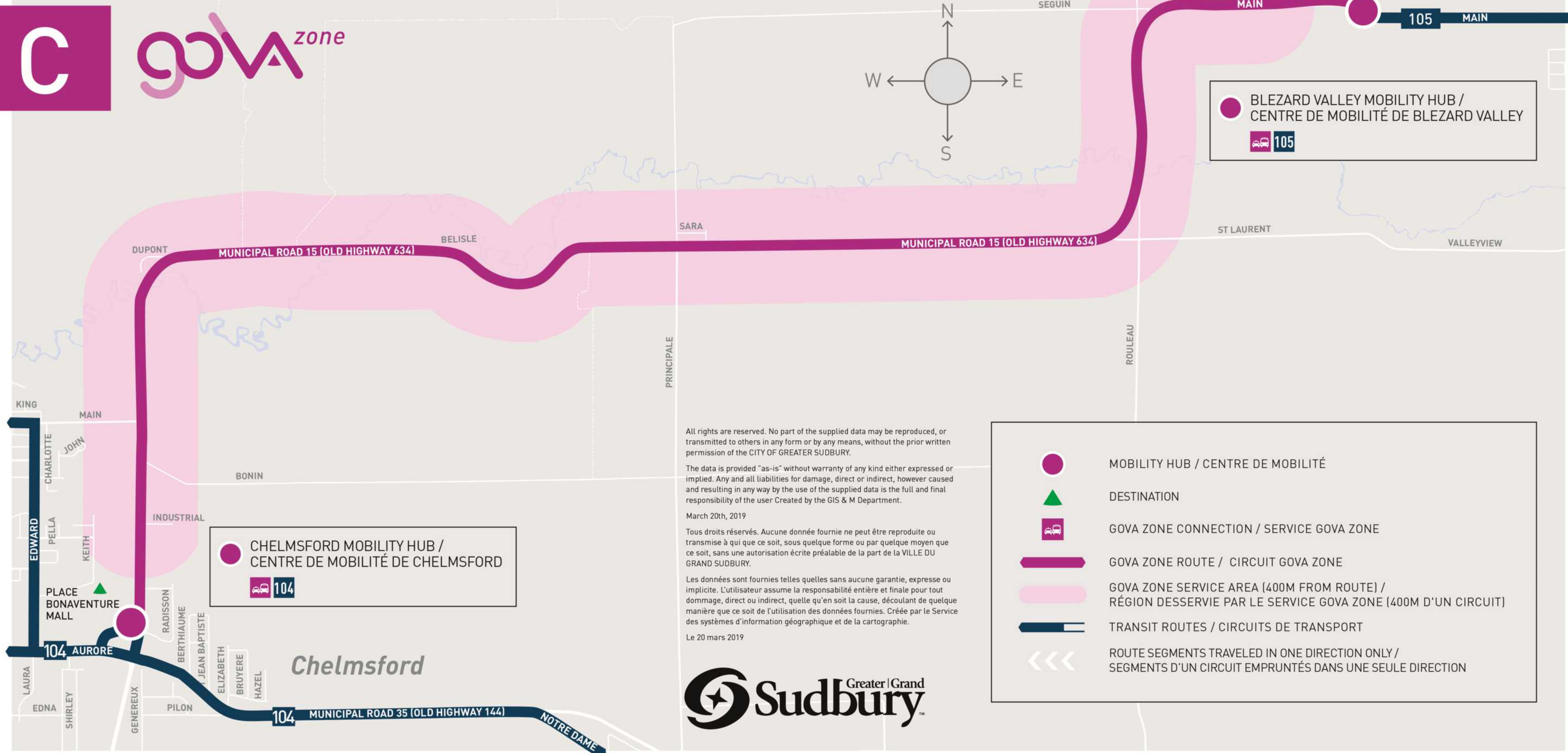
March 20th, 2019

Tous droits réservés. Aucune donnée fournie ne peut être reproduite ou transmise à qui que ce soit, sous quelque forme ou par quelque moyen que ce soit, sans une autorisation écrite préalable de la part de la VILLE DU GRAND SUDBURY.

Les données sont fournies telles quelles sans aucune garantie, expresse ou implicite. L'utilisateur assume la responsabilité entière et finale pour tout dommage, direct ou indirect, quelle qu'en soit la cause, découlant de quelque manière que ce soit de l'utilisation des données fournies. Créée par le Service des systèmes d'information géographique et de la cartographie.

Le 20 mars 2019

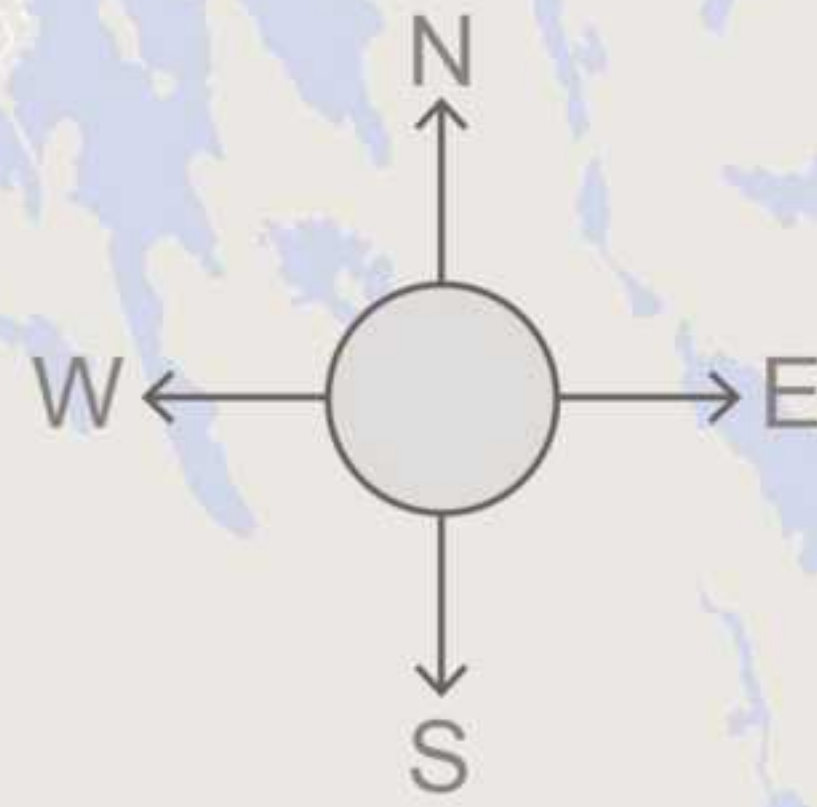
-  MOBILITY HUB / CENTRE DE MOBILITÉ
-  DESTINATION
-  GOVA ZONE CONNECTION / SERVICE GOVA ZONE
-  GOVA ZONE ROUTE / CIRCUIT GOVA ZONE
-  GOVA ZONE SERVICE AREA (400M FROM ROUTE) / RÉGION DESSERVIE PAR LE SERVICE GOVA ZONE (400M D'UN CIRCUIT)
-  TRANSIT ROUTES / CIRCUITS DE TRANSPORT
-  ROUTE SEGMENTS TRAVELED IN ONE DIRECTION ONLY / SEGMENTS D'UN CIRCUIT EMPRUNTÉS DANS UNE SEULE DIRECTION



D

GOVA zone

HANMER-SKEAD-GARSON-FALCONBRIDGE



All rights are reserved. No part of the supplied data may be reproduced, or transmitted to others in any form or by any means, without the prior written permission of the CITY OF GREATER SUDBURY.

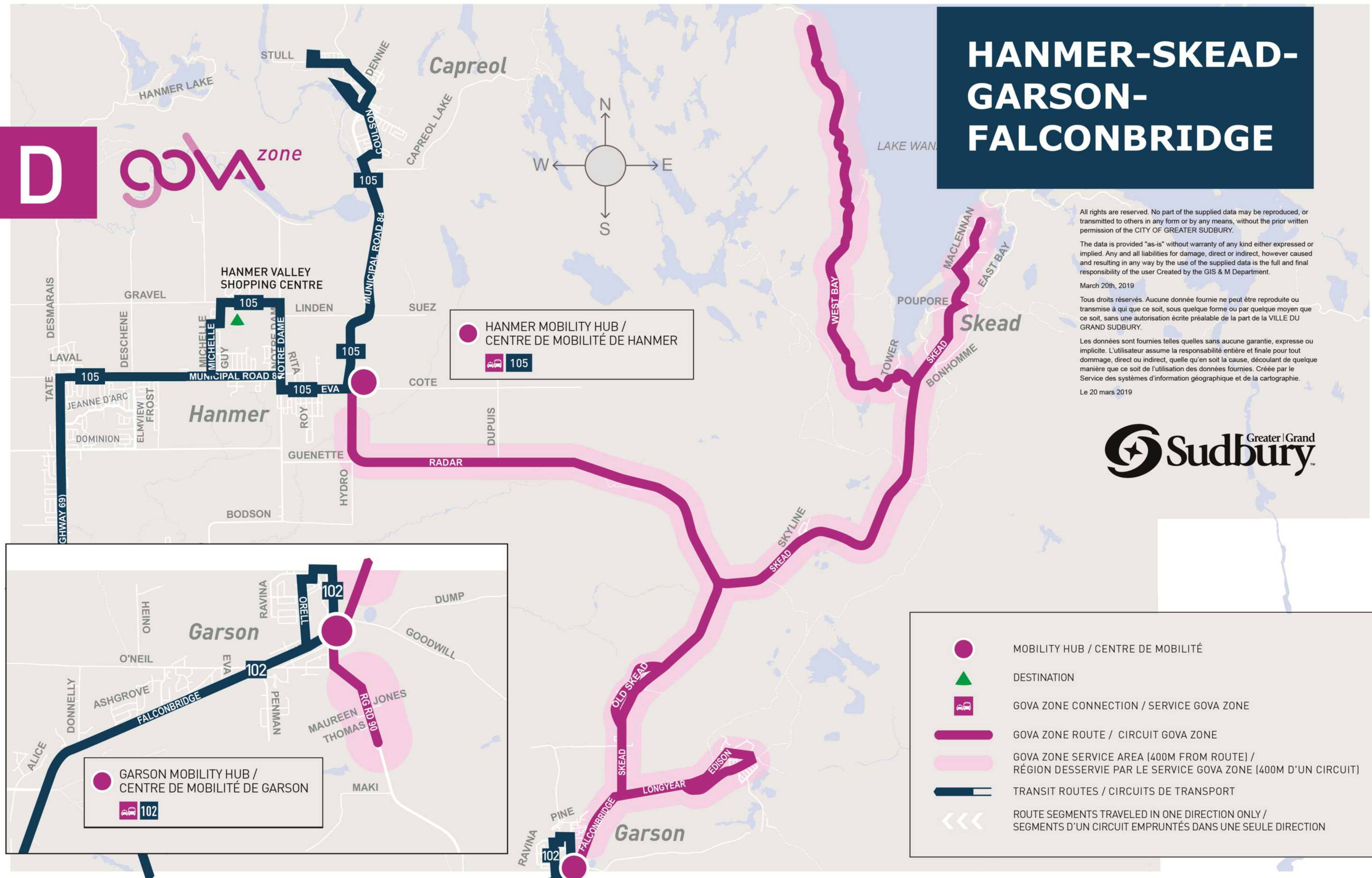
The data is provided "as-is" without warranty of any kind either expressed or implied. Any and all liabilities for damage, direct or indirect, however caused and resulting in any way by the use of the supplied data is the full and final responsibility of the user Created by the GIS & M Department.

March 20th, 2019

Tous droits réservés. Aucune donnée fournie ne peut être reproduite ou transmise à qui que ce soit, sous quelque forme ou par quelque moyen que ce soit, sans une autorisation écrite préalable de la part de la VILLE DU GRAND SUDBURY.

Les données sont fournies telles quelles sans aucune garantie, expresse ou implicite. L'utilisateur assume la responsabilité entière et finale pour tout dommage, direct ou indirect, quelle qu'en soit la cause, découlant de quelque manière que ce soit de l'utilisation des données fournies. Créée par le Service des systèmes d'information géographique et de la cartographie.

Le 20 mars 2019



HANMER MOBILITY HUB / CENTRE DE MOBILITÉ DE HANMER
 105

GARSON MOBILITY HUB / CENTRE DE MOBILITÉ DE GARSON
 102

- MOBILITY HUB / CENTRE DE MOBILITÉ
- DESTINATION
- GOVA ZONE CONNECTION / SERVICE GOVA ZONE
- GOVA ZONE ROUTE / CIRCUIT GOVA ZONE
- GOVA ZONE SERVICE AREA (400M FROM ROUTE) / RÉGION DESSERVIE PAR LE SERVICE GOVA ZONE (400M D'UN CIRCUIT)
- TRANSIT ROUTES / CIRCUITS DE TRANSPORT
- ROUTE SEGMENTS TRAVELED IN ONE DIRECTION ONLY / SEGMENTS D'UN CIRCUIT EMPRUNTÉS DANS UNE SEULE DIRECTION




MOBILITY HUB / CENTRE DE MOBILITÉ



GOVA ZONE CONNECTION / SERVICE GOVA ZONE



GOVA ZONE ROUTE / CIRCUIT GOVA ZONE



GOVA ZONE SERVICE AREA (400M FROM ROUTE) / RÉGION DESSERVIE PAR LE SERVICE GOVA ZONE (400M D'UN CIRCUIT)



TRANSIT ROUTES / CIRCUITS DE TRANSPORT



ROUTE SEGMENTS TRAVELED IN ONE DIRECTION ONLY / SEGMENTS D'UN CIRCUIT EMPRUNTÉS DANS UNE SEULE DIRECTION

WAHNAPITAE



All rights are reserved. No part of the supplied data may be reproduced, or transmitted to others in any form or by any means, without the prior written permission of the CITY OF GREATER SUDBURY.

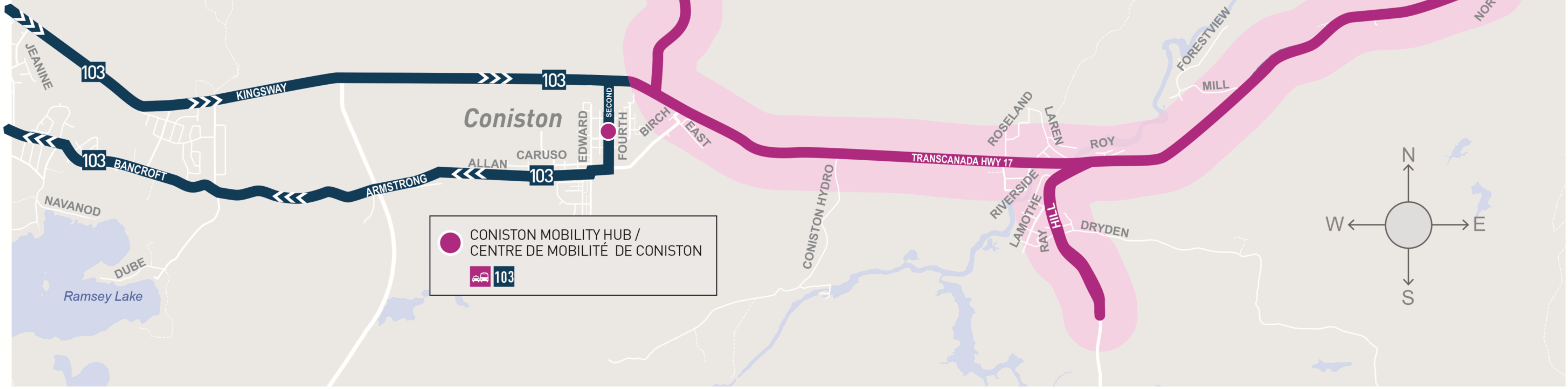
The data is provided "as-is" without warranty of any kind either expressed or implied. Any and all liabilities for damage, direct or indirect, however caused and resulting in any way by the use of the supplied data is the full and final responsibility of the user Created by the GIS & M Department.

March 20th, 2019

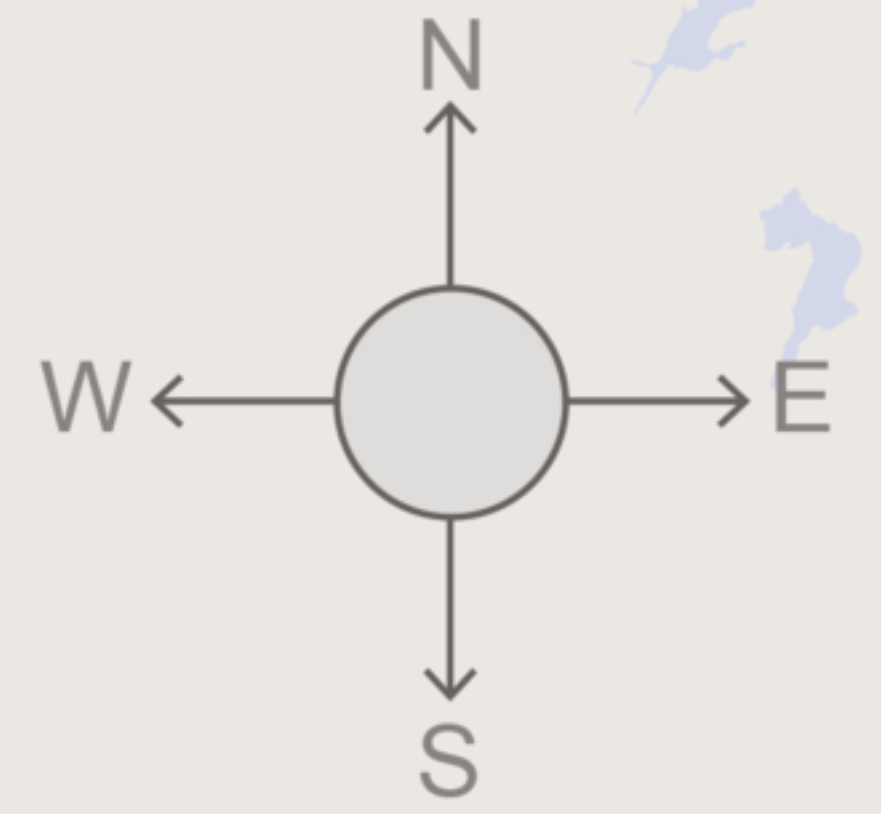
Tous droits réservés. Aucune donnée fournie ne peut être reproduite ou transmise à qui que ce soit, sous quelque forme ou par quelque moyen que ce soit, sans une autorisation écrite préalable de la part de la VILLE DU GRAND SUDBURY.

Les données sont fournies telles quelles sans aucune garantie, expresse ou implicite. L'utilisateur assume la responsabilité entière et finale pour tout dommage, direct ou indirect, quelle qu'en soit la cause, découlant de quelque manière que ce soit de l'utilisation des données fournies. Créée par le Service des systèmes d'information géographique et de la cartographie.





Le 20 mars 2019



● CONISTON MOBILITY HUB / CENTRE DE MOBILITÉ DE CONISTON
● 103

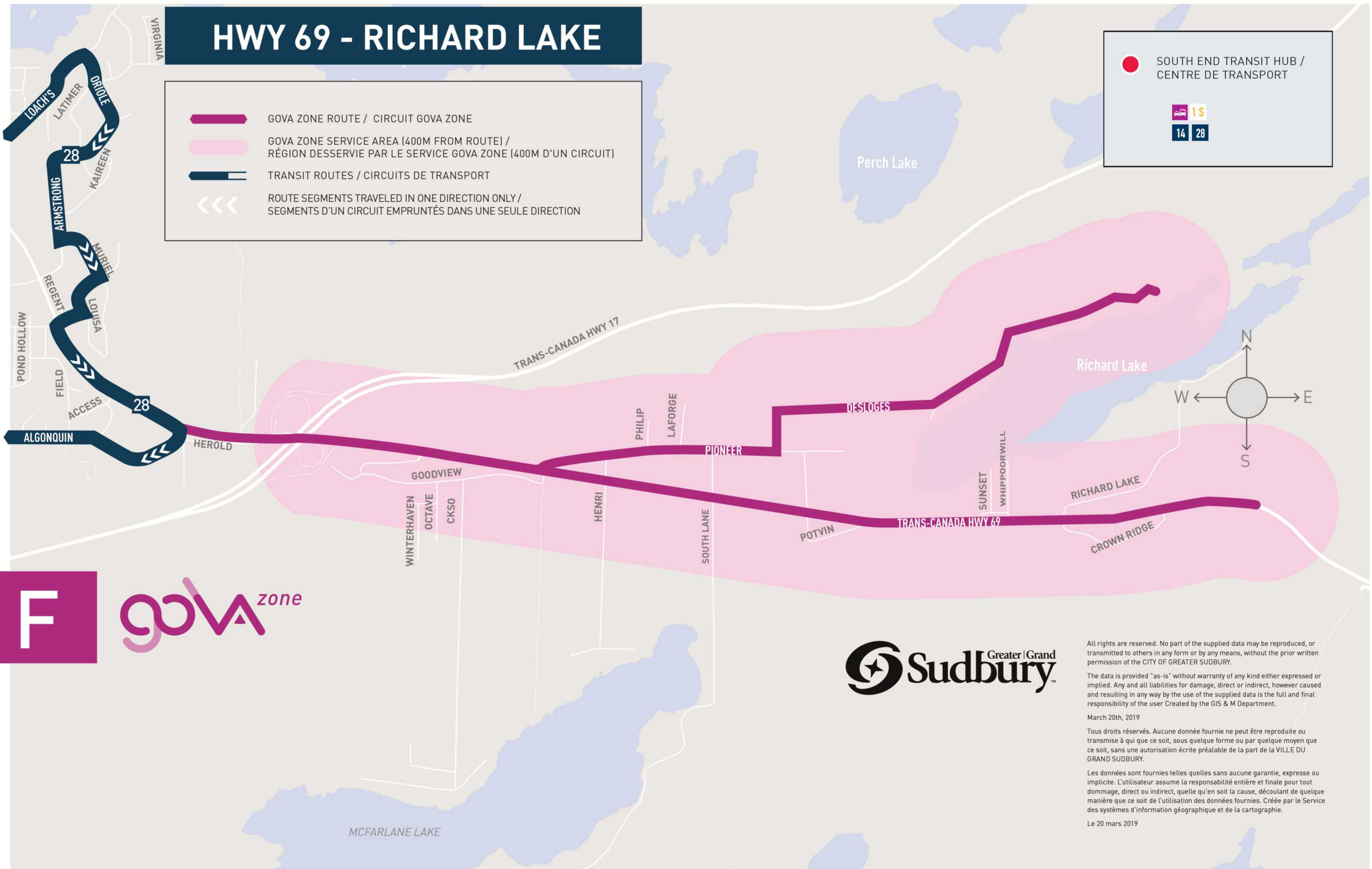


HWY 69 - RICHARD LAKE

-  GOVA ZONE ROUTE / CIRCUIT GOVA ZONE
-  GOVA ZONE SERVICE AREA (400M FROM ROUTE) / RÉGION DESSERVIE PAR LE SERVICE GOVA ZONE (400M D'UN CIRCUIT)
-  TRANSIT ROUTES / CIRCUITS DE TRANSPORT
-  ROUTE SEGMENTS TRAVELED IN ONE DIRECTION ONLY / SEGMENTS D'UN CIRCUIT EMPRUNTÉS DANS UNE SEULE DIRECTION

 SOUTH END TRANSIT HUB / CENTRE DE TRANSPORT



All rights are reserved. No part of the supplied data may be reproduced, or transmitted to others in any form or by any means, without the prior written permission of the CITY OF GREATER SUDBURY.

The data is provided "as-is" without warranty of any kind either expressed or implied. Any and all liabilities for damage, direct or indirect, however caused and resulting in any way by the use of the supplied data is the full and final responsibility of the user. Created by the GIS & M Department.









March 20th, 2019







Tous droits réservés. Aucune donnée fournie ne peut être reproduite ou transmise à qui que ce soit, sous quelque forme ou par quelque moyen que ce soit, sans une autorisation écrite préalable de la part de la VILLE DU GRAND SUDBURY.

Les données sont fournies telles quelles sans aucune garantie, expresse ou implicite. L'utilisateur assume la responsabilité entière et finale pour tout dommage, direct ou indirect, quelle qu'en soit la cause, découlant de quelque manière que ce soit de l'utilisation des données fournies. Créée par le Service des systèmes d'information géographique et de la cartographie.

Le 20 mars 2019

GOVA Zone G Long Lake | Zone GOVA G Lac Long

-  1s Main Line | Circuits central 1s
-  Transit Routes | Circuits de transport
-  GOVA Zone Route | Circuit Gova Zone
-  GOVA Zone Service Area (400m from route)
Région desservie par le service GOVA Zone (400m d'un circuit)
-  Transit Hub | Centre de transport
-  Route segments traveled in one direction only |
Segments d'un circuit empruntés dans une seule direction
-  GOVA ZONE Route | Circuit Gova Zone
-  Destination

-  South End Transit Hub |
Centre de transport du secteur sud
-   1s  14  28  29

All rights are reserved. No part of the supplied data may be reproduced, or transmitted to others in any form or by any means, without the prior written permission of the CITY OF GREATER SUDBURY.

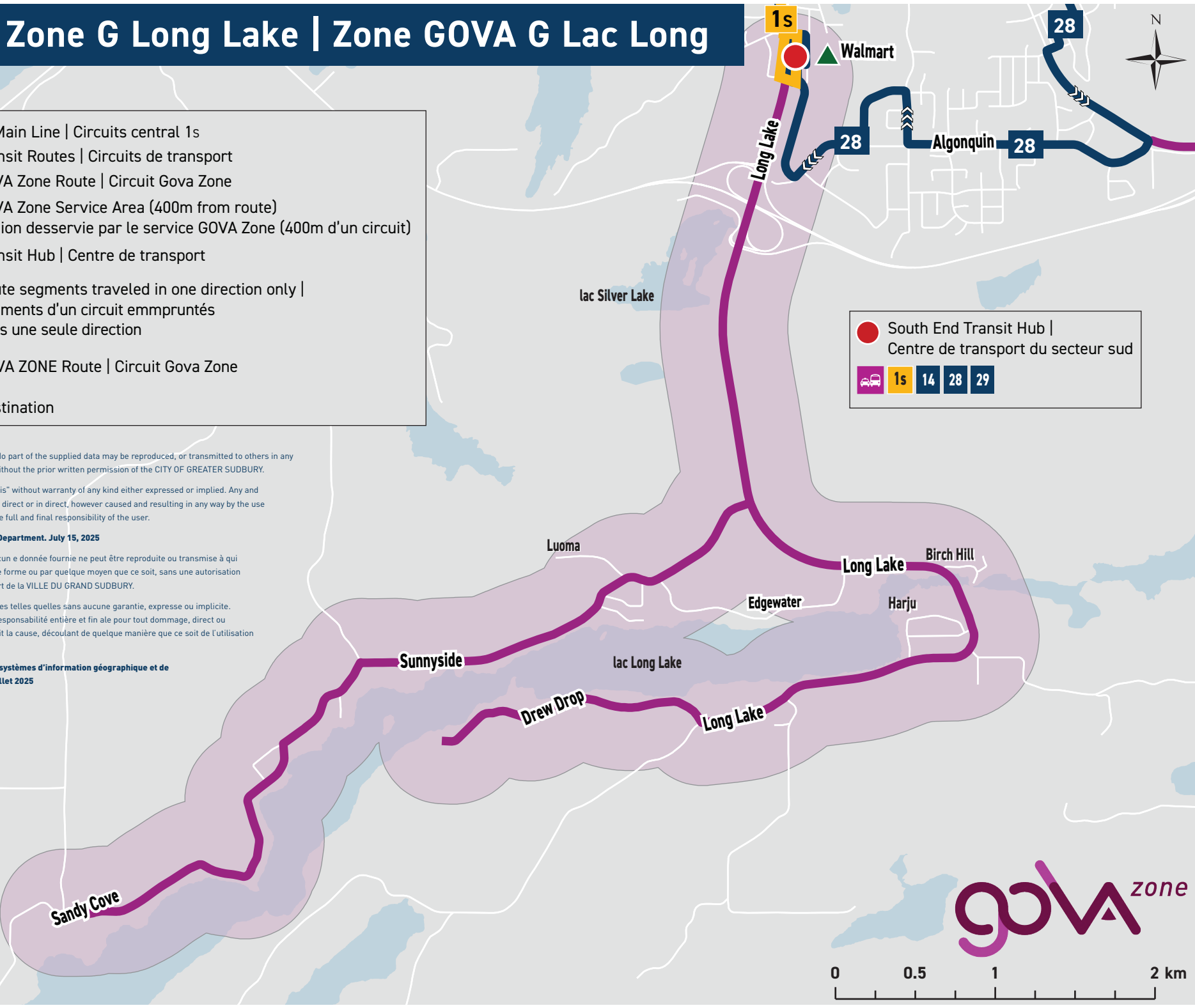
The data is provided "as-is" without warranty of any kind either expressed or implied. Any and all liabilities for damage, direct or in direct, however caused and resulting in any way by the use of the supplied data is the full and final responsibility of the user.

Created by the GIS & M Department. July 15, 2025

Tous droits réservés. Aucun e donnée fournie ne peut être reproduite ou transmise à qui que ce soit, sous quelque forme ou par quelque moyen que ce soit, sans une autorisation écrite préalable de la part de la VILLE DU GRAND SUDBURY.

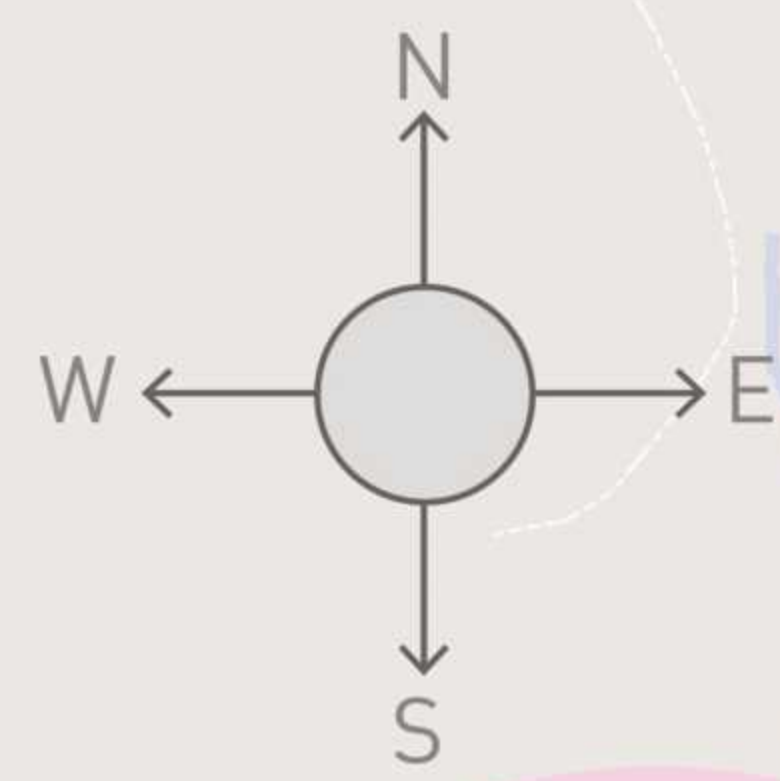
Les don nées sont fournies telles quelles sans aucune garantie, expresse ou implicite. L'utilisateur assume la responsabilité entière et fin ale pour tout dommage, direct ou in direct, quelle qu'en soit la cause, découlant de quelque manière que ce soit de l'utilisation des données fournies.


Crée par le Service des systèmes d'information géographique et de la cartographie. Le 5 juillet 2025




SOUTHVIEW

-  TRANSIT HUB / CENTRE DE TRANSPORT
-  DESTINATION
-  GOVA ZONE CONNECTION / SERVICE GOVA ZONE
-  #1 MAIN LINE / CIRCUIT CENTRAL
-  GOVA ZONE ROUTE / CIRCUIT GOVA ZONE
-  GOVA ZONE SERVICE AREA (400M FROM ROUTE) / RÉGION DESSERVIE PAR LE SERVICE GOVA ZONE (400M D'UN CIRCUIT)
-  TRANSIT ROUTES / CIRCUITS DE TRANSPORT
-  ROUTE SEGMENTS TRAVELED IN ONE DIRECTION ONLY / SEGMENTS D'UN CIRCUIT EMPRUNTÉS DANS UNE SEULE DIRECTION



 SOUTHVIEW MOBILITY HUB / CENTRE DE MOBILITÉ DE SOUTHVIEW

 14

All rights are reserved. No part of the supplied data may be reproduced, or transmitted to others in any form or by any means, without the prior written permission of the CITY OF GREATER SUDBURY.

The data is provided "as-is" without warranty of any kind either expressed or implied. Any and all liabilities for damage, direct or indirect, however caused and resulting in any way by the use of the supplied data is the full and final responsibility of the user Created by the GIS & M Department.

March 20th, 2019

Tous droits réservés. Aucune donnée fournie ne peut être reproduite ou transmise à qui que ce soit, sous quelque forme ou par quelque moyen que ce soit, sans une autorisation écrite préalable de la part de la VILLE DU GRAND SUDBURY.

Les données sont fournies telles quelles sans aucune garantie, expresse ou implicite. L'utilisateur assume la responsabilité entière et finale pour tout dommage, direct ou indirect, quelle qu'en soit la cause, découlant de quelque manière que ce soit de l'utilisation des données fournies. Créée par le Service des systèmes d'information géographique et de la cartographie.

Le 20 mars 2019

